

**2.-4. Schuljahr**

*Gabriela Rosenwald*



# Lernwerkstatt Nord- und Südamerika

**Die Kontinente der  
Erde kennen lernen**



Lernen mit Erfolg

**KOHL** VERLAG

[www.kohlverlag.de](http://www.kohlverlag.de)

# Lernwerkstatt NORD- & SÜDAMERIKA

## Die Kontinente der Erde kennen lernen

1. Digitalauflage 2016

© Kohl-Verlag, Kerpen 2016  
Alle Rechte vorbehalten.

Inhalt: Gabriela Rosenwald  
Umschlagbilder: © vitmark & kartoxjm - fotolia.com  
Redaktion & Satz: Kohl-Verlag

**Bestell-Nr. P11 797**

**ISBN: 978-3-95686-417-9**

# www.kohlverlag.de

© Kohl-Verlag, Kerpen 2016. Alle Rechte vorbehalten.

Das Werk und seine Teile sind urheberrechtlich geschützt und unterliegen dem deutschen Urheberrecht. Jede Nutzung in anderen als den gesetzlich zugelassenen Fällen bedarf der vorherigen schriftlichen Einwilligung des Verlages (§ 52 a Urhg). Weder das Werk als Ganzes noch seine Teile dürfen ohne Einwilligung des Verlages eingescannt, an Dritte weitergeleitet, in ein Netzwerk wie Internet oder Intranet eingestellt oder öffentlich zugänglich gemacht werden. Dies gilt auch bei einer entsprechenden Nutzung in Schulen, Hochschulen, Universitäten, Seminaren und sonstigen Einrichtungen für Lehr- und Unterrichtszwecke.

Der Erwerber dieses Werkes in PDF-Format ist berechtigt, das Werk als Ganzes oder in seinen Teilen für den Gebrauch und den Einsatz zur Verwendung im eigenen Unterricht wie folgt zu nutzen:

- Die einzelnen Seiten des Werkes dürfen als Arbeitsblätter oder Folien lediglich in Klassenstärke vervielfältigt werden zur Verwendung im Einsatz des selbst gehaltenen Unterrichts.
- Einzelne Arbeitsblätter dürfen Schülern für Referate zur Verfügung gestellt und im eigenen Unterricht zu Vortragszwecken verwendet werden.
- Während des eigenen Unterrichts gemeinsam mit den Schülern mit verschiedenen Medien, z.B. am Computer, via Beamer oder Tablet das Werk in nicht veränderter PDF-Form zu zeigen bzw. zu erarbeiten.

Jeder weitere kommerzielle Gebrauch oder die Weitergabe an Dritte, auch an andere Lehrpersonen oder pädagogischen Fachkräfte mit eigenem Unterrichts- bzw. Lehrauftrag ist nicht gestattet. Jede Verwertung außerhalb des eigenen Unterrichts und der Grenzen des Urheberrechts bedarf der vorherigen schriftlichen Zustimmung des Verlages. Der Kohl-Verlag übernimmt keine Verantwortung für die Inhalte externer Links oder fremder Homepages. Jegliche Haftung für direkte oder indirekte Schäden aus Informationen dieser Quellen wird nicht übernommen.



	Seite
<b>Vorwort</b> .....	<b>4</b>
<b>Arbeitspass</b> .....	<b>5</b>
<b>1 Amerika in der Welt</b> .....	<b>6 - 9</b>
<b>2 Die Entdeckung Amerikas</b> .....	<b>10 - 22</b>
Die Wikinger und Kolumbus .....	10
Die Urbevölkerung Nordamerikas .....	11 - 15
Der amerikanische Bison (Indianerbüffel) .....	16 - 17
Die Geschichte der Eisenbahn in Amerika .....	18
Die Inuit – Eskimos .....	19 - 22
<b>3 Kanada</b> .....	<b>23 - 28</b>
Hudson Bay, Sankt Lorenz Strom .....	25
Die Tierwelt in Kanada .....	26 - 27
Die Rocky Mountains.....	28
<b>4 Die Vereinigten Staaten von Amerika – USA</b> .....	<b>29 - 39</b>
Städte – New York, Los Angeles, San Francisco, Las Vegas.....	30 - 32
Die Großen Seen und die längsten Flüsse.....	33 - 34
Alaska und Hawaii, Aufgaben, Micky Maus.....	35 - 37
Biber, Waschbär, Stinktier, Quiz .....	38 - 39
<b>5 Mexiko</b> .....	<b>40 - 43</b>
Maya und Azteken .....	41 - 43
<b>6 Mittelamerika</b> .....	<b>44 - 47</b>
Panama, Karibik, Piraten, Bahamas, Haiti, Dom Rep .....	44 - 46
Überblick Nord- und Mittelamerika .....	47
<b>7 Südamerika – Die Staaten – Die Inka – Überblick Geografie</b> .....	<b>48 - 77</b>
Der Amazonas .....	50
Der Regenwald – Stockwerkbau – Nutzung – Flora und Fauna .....	51 - 56
Die Anden – Leben am Titicacasee .....	57 - 58
Kamele in Südamerika – Lama und Alpaka.....	59
Brasilien – das größte Land.....	60 - 62
Landwirtschaft – Kaffee - Fair Trade - Orangensaft .....	63 - 65
Domino zu den Ländern Südamerikas .....	66
<b>8 Lösungen</b> .....	<b>67–72</b>



# Vorwort

**Liebe Kolleginnen und Kollegen,**

wenn wir Amerika hören, denken wir als erstes an die USA. Doch zu Amerika gehört noch so einiges mehr: Kanada, Grönland, die Karibik, Mexiko, Mittelamerika und Südamerika, was nochmals einen eigenen Kontinent darstellt. Dort finden wir auch das größte Regenwaldgebiet der Erde, den längsten Fluss der Erde – Brasilien und den Amazonas.

In diesem Heft sollen Schüler und Schülerinnen lernen, sich auf den beiden Kontinenten zurechtzufinden und ihre Besonderheiten und Geschichte kennen zu lernen. Dazu gibt es Kopiervorlagen in verschiedenen Schwierigkeitsgraden. Manches erfahren Ihre Schüler durch Zeichnungen, manches durch Rätsel, einiges wird gelesen (oder vorgelesen) und manches muss „erforscht“ werden. Jedes Thema lässt sich einzeln bearbeiten, womit dieses Heft auch für Freiarbeit und Vertretungsstunden geeignet ist. Und jedes Thema lässt sich ausbauen und weiterführen.

Es ist zweckmäßig, während der Bearbeitung der Kopiervorlagen eine große Karte von Amerika präsent zu haben, damit die Schüler ihre Vorstellungen auch bildlich umsetzen können.

Viel Freude und Erfolg beim Bearbeiten der vorliegenden Kopiervorlagen wünschen der Kohl-Verlag und



*Gabriela Rosenwald*

.....  
*Mit den Schülern bzw. Lehrern sind im ganzen Heft selbstverständlich auch die Schülerinnen und Lehrerinnen gemeint!*

Bedeutung der Symbole:



**Einzelarbeit**

EA



**Partnerarbeit**

PA



**Schreibe ins Heft/  
in deinen Ordner**




**Arbeiten mit der  
ganzen Gruppe**



**Arbeiten in  
kleinen Gruppen**

# Arbeitspass



Name:  \_\_\_\_\_

Klasse: \_\_\_\_\_

Aufgabe/Seite	Thema	begonnen	erledigt



# 1. Amerika in der Welt

Von den 7 Erdteilen unserer Welt gehören zwei zu Amerika: Nordamerika und Südamerika. Beide war früher unter dem Namen „Neue Welt“ bekannt.

Zu Nordamerika gehören Kanada, die Vereinigten Staaten von Amerika (USA) und Mexiko. Auch die Karibik (die Inseln zwischen den beiden Kontinenten) und die Länder nördlich Panamas werden zu Nordamerika gezählt. Grönland, was aber zu Dänemark gehört, zählt auch noch dazu.

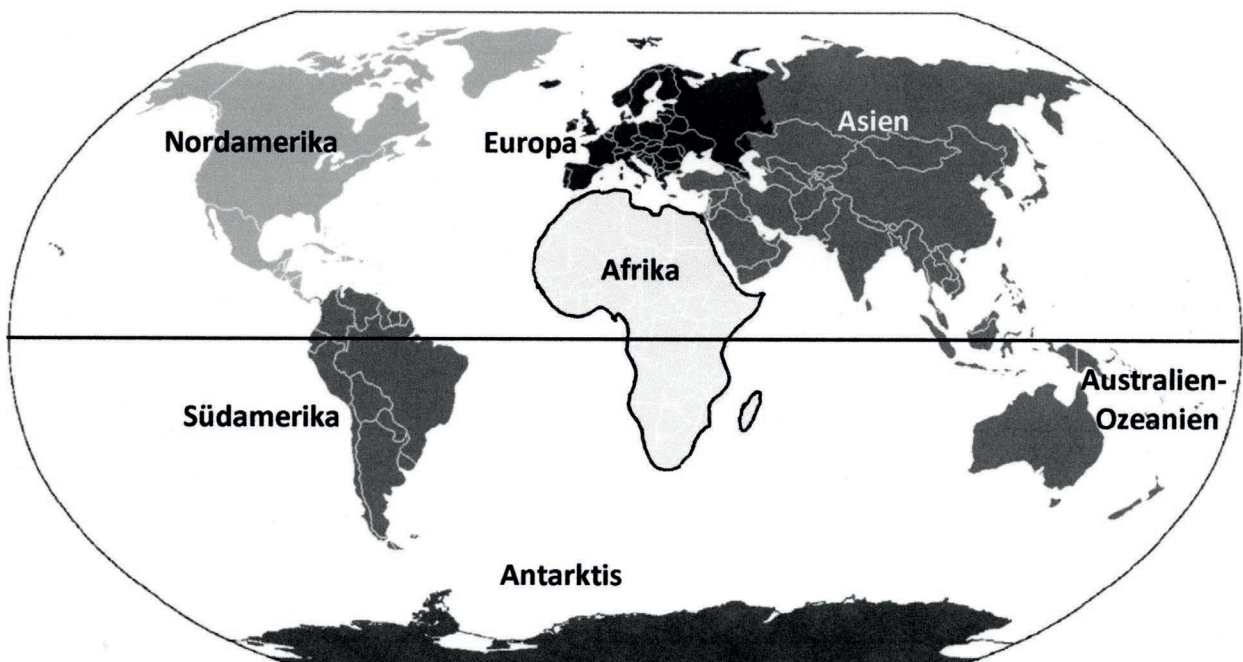
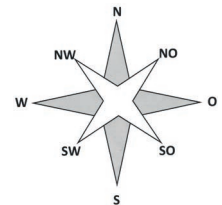


Zu Südamerika gehören alle Staaten, die südlich von Panama liegen.

Im Westen grenzt der Pazifische Ozean, der größte Ozean der Welt, an Amerika. Im Osten wird Amerika vom Atlantischen Ozean und im Norden vom Nordpolarmeer umgeben. Die Südspitze Südamerikas reicht bis an das Südpolarmeer.



**Aufgabe 1:** Schreibe die Namen der Meere richtig in die Karte.



# 1. Amerika in der Welt



**Aufgabe 2:** Setze das Puzzle zusammen.



Bestell-Nr. P11 797

Lernwerkstatt Nord- und Südamerika  
Die Kontinente der Erde kennen lernen





# 1. Amerika in der Welt



**Aufgabe 3:** Schaut auf eine große Karte und tragt die folgenden Namen richtig ein:

Grönland – Nordamerika – Mittelamerika – Südamerika – Atlantischer Ozean (Atlantik) – Pazifischer Ozean (Pazifik) – Nordpolarmeer

